


АЛЕКСЕЙ
НАУМОВ

ЗЕМЛИ ХВАЛЫНСКОЙ ХРАМЫ







802. (235.54)
Н 34

ОБ

АЛЕКСЕЙ
НАУМОВ

ЗЕМЛИ
ХВАЛЫНСКОЙ
ХРАМЫ



115801⁺ - 1 V

МУК Балаковская Районная
центральная библиотека

Саратов
«Текст»
2004

УДК [908:2] (470.44)
ББК 26.89 (235.54)+86.2 (235.54)
Н 34

ISBN 5-7633-1057-8

Автор благодарен всем, кто помогал ему во время работы над книгой: сотрудникам Государственного архива Саратовской области, Хвалынского краеведческого музея, Саратовского областного музея краеведения, Архивного сектора администрации Хвалынского района, справочно-библиографического отдела научной библиотеки СГУ, краеведческого отдела Саратовской областной универсальной научной библиотеки.

Отдельное спасибо за поддержку и помощь О. К. Пудовочкиной, В. И. Бородиной, о. Михаилу Воробьёву. Автор благодарен фотографу С. Королёву, сделавшему компьютерную реставрацию и реконструкцию фотоизображений.

Эта книга не вышла бы в свет без участия главы администрации города Хвалынска В. В. Радаева, который был одним из первых, кто поддержал проект; без финансовой поддержки руководителей предприятий города: А. Т. Плехотникова, Р. И. Шабаева.

В книге использованы иллюстрации из фондов ХКМ, ГАСО, СОМК и частных собраний.

Фотографии И. Гольдфейна, М. Радищева, В. Орехова, С. Королёва, Н. Титова, А. Наумова и др. авторов.

Рецензент — о. Максим Митрофанов, секретарь Совета Саратовской духовной семинарии, кандидат богословия.

Принятые сокращения:

ГАСО — Государственный архив Саратовской области.

ХКМ — Хвалынский краеведческий музей.

АСХР — Архивный сектор администрации Хвалынского района.

СОМК — Саратовский областной музей краеведения.

СКСЕ — «Справочная книга Саратовской епархии», вышедшая в Саратове в 1912 году.

КСОЦ — Краткие сведения о церквях Саратовской епархии, существующих при них причтах и о прихожанах на 1895–1897 годы. Приложение к «Саратовским епархиальным ведомостям».

ISBN 5-7633-1057-8

© А. Наумов, 2004
© Издательство «Текст», 2004

До революции в Хвалынске и его пригороде действовало около 20 храмов различных конфессий и направлений. Это были и православные церкви, и мусульманские мечети, и старообрядческие молельни. Но главный храм на хвалынской земле создала сама матушка природа, окружив город амфитеатром меловых холмов и лесов. Как будто чудодейственный жезл ударил по каменным рёбрам гор и всюду из-под камней, из расселин и трещин забили сотни родников и ключей, которые, сливаясь в ручьи, наполнили впадины и озёра, питая мощное царство растительности. На протяжении столетий этот храм привлекал к себе паломников со всего мира, сам же город слился с ним воедино, устремив в небо десятки куполов и колоколен.

Но настали времена, когда гармония была нарушена — церкви уничтожены, Волга изуродована Саратовским водохранилищем. В человеческих душах образовалась пустая ниша, заполнить которую было нечем. А то святое, чем жили наши предки, частично сохранилось в памяти стариков, которые с каждым годом уходят от нас, забирая бесценные воспоминания о былом.

Эта книга посвящена истории храмов хвалынской земли, уничтоженных и сохранившихся. В рамках работы рассматривается также судьба некоторых священнослужителей и людей, связанных с церковной жизнью хвалынского края, пострадавших в годы советской власти, история монастырей и подвижников.

В книге использованы уникальные иллюстрации, собранные из фондов Саратовского областного музея краеведения, Хвалынского краеведческого музея, Государственного архива Саратовской области, частных собраний России и Германии.

Исследование проводилось в течение трёх лет и включило в себя не только неизвестные ранее документы, но и материалы дореволюционной периодической печати, художественных и автобиографических произведений, воспоминаний старожилов и пр.



ИЗ ИСТОРИИ ХВАЛЫНСКОГО КРАЯ

О времени основания Хвалынска нет точных сведений, сохранилось предание, по которому первое русское поселение на месте нынешнего города было основано ещё в середине XIV века митрополитом Алексием в одну из поездок его в Орду.¹ Само по себе предание, как замечал саратовский краевед Н. С. Соколов, не включает ничего невероятного и является одним из видов заселения приволжских местностей.² Документальными подтверждениями легенда до сих пор не подкреплена. В любом случае, этот починок, был он на самом деле или нет, просуществовал совсем недолго, уже в конце XIV столетия его, как и многие другие поволжские поселения, уничтожит армия Тамерлана. И возродится он только в 1556 году, когда все Поволжье войдет в состав Великого княжества Московского, на Сосновом острове — в качестве сторожевого пункта.³

В 1606 году правительство пожалует Сосновый остров и прилегающие к нему рыбные угодья «...в тихих сосновых водах от Чёрного Затону вниз Волги реки на 45 вёрст...» Московскому Чудову монастырю,⁴ основанному тем же митрополитом Алексием в 1365 году на месте ханского конюшенного двора в Московском Кремле, подаренного митрополиту ханом Джанибеком в память чудесного избавления святителем от слепоты и беснования жены хана Тайдулы.⁵ Право монастыря на рыбные ловли в здешних местах было впоследствии подтверждено царями

¹ Семёнов-Тян-Шанский П. П. Полное географическое описание нашего отечества. СПб., 1901. Т. 6. С. 459–460.

² Соколов Н. С. Раскол в Саратовском крае. Саратов, 1888. С. 5.

³ Семёнов-Тян-Шанский П. П. Указ. соч. С. 460.


⁴ Гераклитов А. А. История Саратовского края в XVI–XVII веках. Саратов, 1923. С. 221.

⁵ Брокгауза и Ефрона энциклопедический словарь. СПб., 1903. Т. 77. С. 19.

Михаилом и Алексеем Романовыми. Так, на острове было основано временное рыбацкое поселение, поставлявшее рыбу монастырскому двору. В 80-х годах XVI века монастырь решил завести на Волге помимо летней ловли зимнюю и осеннюю, официального разрешения на которую не было. В 1685 году монастырские власти обращаются к царю с просьбой дать им на устройство ватаг для рыбного промысла места напротив их рыбных ловел «...на нагорной стороне подле Волги реки сухой берег от Ташёвых гор по Хорошевский перебор...». Ходатайство увенчалось успехом, и вскоре вся требуемая местность оказалась в руках Чудова монастыря.¹

Беспокойство и ущерб, чинимые набегами заволжских кочевников, заставили немногочисленное население устроить на правом берегу крепость, был возведён вал с частоколом и установлены пушки. По первой ревизской сказке 1719–1721 годов, в вотчине Чудова монастыря селе Сосновый Остров проживали 648 крестьянских душ мужского пола.² В 1722 году в селе Сосновке была построена первая деревянная церковь, освящённая во имя Алексия, митрополита Московского.³

В 1704 году началось заселение земель будущего Хвалынского уезда служилыми татарами, которое продолжалось десять лет. Это были пришлые люди из Темникова Тамбовской губернии, Казани, Симбирска, Пензы. Все они без исключения были служилыми людьми и посажены на дикие поля Хвалынского уезда на поместном праве за сторожевую службу, по жалованным грамотам.⁴ В конце XVII — начале XVIII веков земли будущего Хвалынского уезда входили в состав частью Симбирского, частью Саранского уездов. Оба уезда находились




Икона Святителя Алексия, митрополита Московского

¹ Гераклитов А. А. Указ. соч. С. 266–267.

² Хапилин К. И. Хвалынску 300 лет // Звезда. Хвалынск, 2000. № 56. С. 2.

³ Семёнов-Тян-Шанский П. П. Указ. соч. С. 460.

⁴ Сборник статистических сведений по Хвалынскому уезду. Саратов, 1886. С. 5.



Мечеть в татарском селе Хвалынского уезда (с рисунка XIX века)

в ведении приказа Казанского двора, откуда и выдавались владенные выписи и отказные грамоты на поместные земли.¹ Вместе со своей самобытной культурой — языком, национальными костюмами и утварью, татары принесли в хвалынский край и свою религию — ислам. В основанных селах строились первые мечети.

В 1762 году Екатерина II провела реформу по секуляризации церковных земель, так, село Сосновка — будущий Хвалынский — перешло во владение коллегии экономии. Манифестом 7 декабря того же года императрица отменила гонения на старообрядцев: им разрешалось строить церкви, отправлять службы по старому обряду, основывать общины и пр.² Это позволило вернуться из-за границы тысячам старообрядцев, поселившимся также и в Поволжье, основав на левом берегу знаменитые Иргизские монастыри и ряд других поселений. Деятельная часть староверов занялась торговлей, промышленным производством, осела в городах. Сколачивая капиталы,

¹ Сборник статистических сведений по Хвалынскому уезду. Саратов, 1886. С. 3.

² Мизякин Л. Т. Черемшан. Саратов, 1909. С. 4.

купцы не забывали и о благоустройстве, и о щедрых пожертвованиях в пользу монастырей, нищих и пр. Так, первым городским головой Хвалынска был влиятельный старообрядец Кузьма Михайлов, немало сделавший для благоустройства города.¹

7 ноября 1780 года указом Екатерины II дворцовое село Сосновый Остров становится городом Хвалынском. В 1781 году в нем проживали 1780 человек, а в 1795-м — уже 2721.² Было две деревянные церкви и одна колокольня: Собор св. архистратига Михаила с приделом во имя св. Алексия, митрополита Московского, и Никольская (оба храма уничтожил пожар 1787 года). Также за городом имелась часовня для отпевания усопших.³

В 1826 году император Николай I утвердил план застройки города. В это время в Хвалынске уже были церкви, вокруг которых образовались площади, и ещё один храм, намеченный на плане, предполагалось построить в южной части города. Вместе с планом были утверждены и названия улиц. Так, улица, шедшая от церкви Николая Чудотворца вверх по Поповой горе, стала называться Никольской (Пугачёва), а по Соборной (Луначарского) улице можно было прийти к Воскресенскому (Казанскому) собору. От намеченной на плане Крестовоздвиженской церкви также выходила улица с одноимённым названием.⁴

В 1830-е годы Хвалынск становится убежищем заволжских старообрядцев, бежавших сюда после разгрома и перевода в единоверие Иргизских монастырей. Здесь, в черемшанских ущельях, укрылись от губернских чиновников и полиции, *«ревнители древнего благочестия»*.

В середине XIX века у западной окраины города основалась татарская слобода, которая вскоре стала его частью, образовав три новые улицы: Верхнюю, Среднюю и Нижнюю Слободки, две из которых сохранили своё историческое название до наших дней. Только Средняя Слободка была переименована в улицу Наровчатова. Зажиточные татары вступали в купеческие гильдии, открывали свои магазины, а вскоре построили первую в городе мечеть.

¹ Швецов К. Хвалынская старообрядческая община // Церковь, 1910. № 45. С. 1118.

² Владимирова М. Первое столетие Хвалынска // Саратовский сборник. Саратов, 1882. С. 186.

³ Там же. С. 185.

⁴ ХКМ. Карта города Хвалынска. Дореволюционная копия с подлинника 1826 года.



Хвалынск. Начало XX в.

В 1880 году в Хвалынске проживали 16 755 человек, из которых православных — 14 064 человека, единоверцев — 286, старообрядцев — 2117, католиков — 15, иудеев — 49, магометан — 224.¹ В некоторых мордовских сёлах уезда сохранялись языческие обряды, что вызывало тревогу у местного духовенства, писавшего доносы саратовскому епископу.²

Ощутимым для староверов стал указ императора Николая II о веротерпимости 1905 года, развязавший руки и хвалынским купцам-старообрядцам, построившим в городе сразу две новые церкви и ещё несколько в Черемшанских монастырях. На борьбу с расколом в городе в 1903 году открылось подворье православного монастыря, которое через пять лет стало самостоятельным монастырём.³

Церкви и мечети помимо религиозных функций выполняли и социальную — в метрических книгах, которые велись при храмах, записывались акты гражданского состояния. В монастырях находили приют тысячи обездоленных и калек. А приходские школы давали возможность просто-

¹ Саратовский сборник. Указ. соч. Статистические таблицы.

² ГАСО. Ф. 407. Оп. 2. Д. 1904, 1905.

³ СКСЕ. Саратов, 1912. С. 462.

му люду получить хотя бы начальные знания по основным предметам.


В 1918 году был принят декрет об отделении Церкви от государства и школы от Церкви. Теперь образование стало прерогативой государства.

В 1922 году в Хвалынске навсегда была закрыта первая церковь.¹ В 30-е годы это стало повсеместным явлением. Рушились древние и красивейшие здания, переоборудовались под клубы, зернохранилища, склады. Арестовывались тысячи людей — защитников веры, часть которых была безвинно расстреляна, другая же погибла в тюрьмах и на каторге. Но сразу после войны, в 1946 году, в городе снова начинает действовать церковь. В сёлах же района возрождение началось только с 1995 года, а в начале третьего тысячелетия возобновилось с новой силой.

В 1967 году было образовано Саратовское водохранилище. Уровень воды в Волге в некоторых местах поднялся от 7 до 9 метров. Вместе с десятками красивейших островов был затоплен и Сосновый, тот самый, на котором было основано первое поселение, ставшее прародителем Хвалынска. Были эвакуированы и перенесены сёла района, расположенные в прибрежной полосе. Люди уходили с насиженных веками мест, оставляя свои дома на съедение оползням.

Сегодня Хвалынск — это город с населением около 15 000 человек, где мирно сосуществуют представители двух мировых религий — православия и ислама. В городе действуют один православный храм, дом молитвы евангельских христиан и две мусульманские мечети. Церкви города и района входят в состав Вольского благочиния, делами которого управляет священник Константин Марков.

Хвалынский район — это треть от бывшего уезда. Практически все татарские сёла, частью русские, мордовские и чувашские в ходе административно-территориальных разделов отошли Ульяновской области, соседнему Вольскому району, в составе которого одно время была и вся хвалынская округа.



¹ ГАСО. Ф. Р. 456. Оп. 1. Д. 974. Л. 80.



Часть I

ГОРОДСКИЕ ХРАМЫ

Хлыновск, с собором во главе...

К. С. Петров-Водкин

1. Соборная церковь Казанской иконы Божией Матери (бывший Воскресенский собор)

К началу XIX века в Хвалынске ещё не было крупных каменных построек, хотя с 1786 года в городе заработал первый кирпичный завод. Все дома и две церкви в городе были деревянными, а особого желания строить кирпичные здания у горожан, живущих в окружении дремучего леса, не было. Хозяин завода В. М. Соляновский был на грани разорения, так как крупных заказов на кирпич не поступало, и содержать завод было нерентабельно. Тогда же совместно с городской головой было решено построить новую каменную церковь — «на благо народу и предпринимателю».¹

В 1805 году на южной окраине города закладывается новая соборная церковь.² Один из современников вспоминал в 1879 году: *«Хорошо помню, как строили собор. Вокруг него был тогда пустырь, только Филипп Петрович Петров один жил. Ещё смеялись над ним: эх куда ушел, на край города.*

*Был у нас Василий Михайлович Соляновский, человек богатый. Вот он, еще Мыльников, да еще третий кто-то были попечителями; собирали деньги на собор с купцов по 25 рублей, а с остальных — кто сколько даст».*³

В 1813 году строительство Воскресенского собора было завершено.⁴

¹ Владимирова М. Указ. соч. С. 169.

² Новиков А. П., Барзилов С. И. Святители земли русской. Саратов, 2000. С. 352.

³ Владимирова М. Указ. соч. С. 169.

⁴ ГАСО. Ф. 135. Оп. 1. Д. 2310. Л. 4.

Храм был построен на окраине города не случайно, а с расчетом на то, что город будет расширен, и Соборная площадь окажется в центре. Расчет был оправдан: на плане застройки города, утвержденном в 1826 году, Воскресенский собор был со всех сторон окружен «квадратами» — будущими кварталами.¹

Церковь была каменной, крыта железом, с такой же колокольней. Престолов в ней было три: главный — в честь Воскресения Господня (не отапливался) и придельные престолы — правый во имя Архистратига Михаила (в память о сгоревшем храме с одноимённым названием), левый во имя благоверного великого князя Александра Невского² (теплые).

В 1866 году собор был расширен.³ Главный престол был переосвящён во имя Казанской иконы Божией Матери. В 1873 году в метрической книге Казанского собора появилась запись о крещении Виктора Михайловича Чернова —

Казанский собор во второй половине XIX века



¹ ХКМ. Карта города.

² ГАСО. Ф. 135. Оп. 1. Д. 2310. Л. 4.

³ ГАСО. Ф. 135. Оп. 1. Д. 5288. Л. 2.

выдающегося политического деятеля России начала XX века.

21 марта 1894 году при церкви открыта первая школа грамоты, которая по постановлению Саратовского Епархиального училищного совета с сентября 1898 года становится церковно-приходским училищем. Законоучителем в школе состоял потомственный почётный гражданин Хвалынска священник собора Анатолий Порфирьевич Дубровин, а учителем хвалынский мещанин Василий Петрович Гурьянов. Вторая церковно-приходская школа на Горке была открыта в 1901 году. Законоучителем и учителем пения в школе был псаломщик собора Дмитрий Каменский, а учителем с 1902 года — А. П. Дубровин, помощником учителя состоял крестьянин села Балакова Николаевского уезда Самарской губернии Павел Михайлович Пронский. Заведовал школой и училищем протоиерей собора Г. В. Дроздов.¹

В 1894 году перестраивается купол и приделы собора. Об этом пишет К. С. Петров-Водкин в 1895 году: «Хвалыnsk все тот же маленький, тремя аллеями, бульвар с полуразвалившейся беседкой. Только собор, перестроенный за год, чрезвычайно некрасиво возвышается огромным черным куполом».²

Реконструкция собора проводилась на пожертвования хвалынских купцов Николая Фокина и Николая Солдаткина, внесших по тысяче рублей. Также по сто рублей внесли городской голова Алексей Васильевич Радищев, секретарь городской управы Николай Платонов, хвалынский мещанин Михаил Вишняков и крестьяне Назар Фанталов и Михаил Шитов.³

Церковной земли на 1907 год было 950 квадратных сажен, где находилось четыре дома с надворными постройками. Два дома были пожертвованы церковным старостой, хвалынским мещанином Федором Старовым, другие два дома пожертвовала вдова губернского секретаря Евдокия Павловна Григорьева.⁴

20 июля 1883 года резолюцией Преосвященного Павла настоятелем Казанского собора и благочинным городских церквей был назначен выпускник Саратовской духовной семинарии 1858 года Геннадий Васильевич Дроздов. 23 октя-

¹ ГАСО. Ф. 135. Оп. 1. Д. 5288. Л. 4 об.

² Шилов К. Гений хвалынской земли // Хвалыnsk. Портрет города. М., 2001. С. 162.

³ Саратовские епархиальные ведомости. 1894. № 21. С. 367–368.

⁴ ГАСО. Ф. 135. Оп. 1. Д. 5288. Л. 3.

бря того же года по представлению уездного предводителя дворянства и резолюцией Преосвященного Павла он становится членом Хвалынского отделения Епархиального училищного совета, а 30 октября о. Геннадий был возведен в сан протоиерея. За годы своего служения протоиерей Г. В. Дроздов отмечался как духовными, так и светскими наградами: в 1870 году он был награжден набедренником, в 1875 — скуфьею, в 1884 — наперсным крестом, в 1888 году — орденом Святой Анны III степени, в 1892-м «за заслуги по народному образованию» награжден орденом Святой Анны II степени, а в 1897 — орденом Святого Владимира IV степени.¹



Священник Павел Ктатаров

Также в соборе служили священники Павел Ктатаров и Владимир Дубровин. Выпускник Саратовской духовной семинарии 1876 года, Павел Ктатаров был переведён на службу в Казанский собор в 1889 году. Известно, что в 1885 году он был награжден набедренником, в 1889 году — скуфьею, а в 1911-м — орденом Святой Анны III степени. Также он был законоучителем мужской и женской гимназий города.²

Псаломщиками служили: Сергей Салтыковский и Алексей Феольский.³

На 1907 год приход составлял 818 дворов, в том числе 2096 душ мужского пола и 2128 — женского.⁴

¹ ГАСО. Ф. 135. Оп. 1. Д. 5288. Л. 6 об.

² Там же. Л. 7.

³ Там же. Л. 8.

⁴ Там же. Л. 9 об.



Казанский собор после реконструкции 1911 года

В 1911 году собор подвергается последней перестройке, окончательно изменившей его первоначальный вид: была удлинена целла, разобрана старая и возведена новая колокольня.¹

В 1911 году протоиереем собора был назначен тридцатидевятилетний священник Евгений Васильевич Пиксанов. В то же время он становится председателем хвалынского отделения Епархиального училищного совета, а спустя год награждается камиллавкой.²

К 1912 году капитал церкви составлял 2400 рублей.³

В 1914 году в Казанский собор из Саратова был переведен священник Матвей Иванович Карманов, родившийся в 1859 году в городе Петровске Саратовской губернии.⁴

24 марта 1919 года на заседании президиума Хвалынского уездного исполнительного комитета утвердили переименование улиц и площадей города. Так, Соборная площадь стала носить имя Карла Маркса, а улица Соборная — Луначарского.⁵

¹ ГАСО. Ф. 135. Оп. 1. Д. 5288. Л. 2 об.

² СКСЕ. Указ. соч. С. 448.

³ Там же.

⁴ Саратовские подвижники. Саратов, 2000. С. 146.

⁵ Большевистский путь. Хвалынский, 29 марта 1919. С. 4.

В начале 1920-х годов умирает всеми уважаемый священник Е. В. Пиксанов. Протоиереем становится Матвей Карманов. В соборе начинает практиковаться обрядовое нововведение, так называемая «живая церковь». Такой вариант не устраивал многих прихожан, и постепенно они переходили в другие, бескомпромиссные церкви.¹

30 августа 1929 года священник Карманов был арестован Вольским ОГПУ за антисоветскую агитацию и 19 декабря 1930 года приговорён к высшей мере наказания. 30 декабря он был расстрелян в городе Вольске.²

В ноябре 1931 года собор был закрыт. Здание предполагалось передать под клуб «Совторга» служащим, потом под театр.³ Ни одна из организаций в помещении не разместились, церковь ветшала. К декабрю 1935 года с собора стащили все водосточные трубы, желоба, карнизы, выбили стекла, штукатурка обваливалась вместе с лепниной. Колокольня была завалена кучей мусора и дров, отчего перекрытия прогнулись, внутри здания у одной из колонн, поддерживающей свод, появилась трещина.⁴

В 1936 году с колокольни был сброшен огромный колокол.⁵ Окончательно судьба Казанского собора была решена 12 января 1937 года, когда горсовет постановил разобрать верхнюю часть здания с колокольней на стройматериалы, а оставшуюся переоборудовать под клуб.⁶ Медленно, но верно собор начали ломать, но, видимо, увлеклись и разобрали его полно-



Протоиерей
Матвей Карманов

¹ Кириченко А. А. Воспоминания. Рукопись. М., 1980. С. 218.

² Саратовские подвижники. Указ. соч. С. 146.

³ ГАСО. Ф. Р. 522. Оп. 1. Д. 151. Л. 44.

⁴ ГАСО. Ф. Р. 522. Оп. 1. Д. 143. Л. 369.

⁵ Из воспоминаний Лбова Г. И.

⁶ ГАСО. Ф. Р. 522. Оп. 1. Д. 151. Л. 353.

стью. Сразу же, в нескольких метрах от разбираемого храма начали строить здание школы. Строительство и одновременный слом церкви длились весь 1937 год. На месте уничтоженного собора была разбита клумба, прикрывающая остатки на века заложенного фундамента.

Сейчас о соборе напоминает лишь еле заметный выступ на асфальте площади Карла Маркса и школа № 3, построенная из кирпича главного православного храма города.

2. Крестовоздвиженская церковь

В 1849 году было завершено строительство церкви, запланированной ещё в 1826 году. Возводился храм по проекту губернского архитектора Григория Васильевича Петрова — автора проектов колокольни знаменитого Александро-Невского кафедрального собора и Вознесенско-Горянской церкви в Саратове. Строительство было начато на средства прихожан, а продолжено и завершено рыбинским купцом Михаилом Александровичем Григорьевским. Освящение же храма состоялось только в 1857 году. Церковь была каменной с такой же колокольней и оградой, крыта железом. Престолов в ней было два — во имя Воздвиженья Честного и Животворящего Креста Господня, второй — во имя Рождества Предтечи и Крестителя Господня Иоанна.¹

26 ноября 1877 года при церкви было открыто церковно-приходское попечительство.²

27 октября 1878 года в метрической книге Крестовоздвиженской церкви появилась запись о крещении в ней Кузьмы Сергеевича Петрова-Водкина — будущего выдающегося русского художника.

Вокруг храма была образована самая большая в городе площадь — Крестовоздвиженская. На престольный праздник — Воздвижение, 27 сентября, на площади проходили ярмарки. Из всех деревень съезжались обозы с разными товарами — зерном, скотом, птицей, кустарными изделиями и прочим. Одну из таких ярмарок описал К. С. Петров-Водкин: *«Ярмарки были большими событиями для хлыновских окрестностей. Помещались они за городом на южном выгоне.*

Задолго до открытия мужики и бабы копили гроши медные, обдумывали закупки, обновки по хозяйственному обиходу и для ношения. Когда торговля открывалась, тянулись к Хлыновску

¹ ГАСО. Ф. 135. Оп. 4. Д. 6043. Л. 1.

² Там же. Л. 2.

со всех дорог на ярмарку люди. Выгон заполнялся плетухами и рыдванами приезжих, а к вечеру по тем же дорогам разбрелся народ восвояси. Яркие, цветные бабы на возах с обновами наружу. Ребятишки с дудками, с вертушками, с леденцами. Мужики в новых картузах с фабричными этикетками на околышах. Парни, свесив над пыльной дорогой ноги, хвастаются высшей модой — сияющими резиновыми галошами. Усталые, довольные, удовлетворённые желаниями, едут к себе домой люди и долго по деревням будут говорить об этой ярмарке.

Шум ярмарки разносился надо всем городом. Он начинался у Крестовоздвиженья, где у часовенки пред престольными образами вызванивали в малые колокола сборщики на церковь. По дороге к торжищу приютились другие церковки также со своими звонами. Вдоль заборов партии слепых с изъязвленными лицами, поющих тоскливые апокрифы и легенды. Гнус мужчин и визгливость женских голосов создают незабываемую надрывную мелодию о конце мира:

*Пойдёт, пойдёт мать-река огненна,
Сожжёт, прожжёт всю тварь земную...*

— о гибели сильных и красивых, о воцарении сырых и убогих.



Вид на Крестовоздвиженскую площадь, 1910-е гг.



Крестовоздвиженская церковь

На ярмарку пригоняли косяки степных лошадей. Узкоглазые хозяева их в ватных халатах, в остроконечных шапках, как дьяволы носились на предлагаемых к продаже лошадях... Возле этой гуртовой торговли шиняряли цыгане с их раздражёнными до истерики лошадёнками. Здесь же китайцы лечили зубы...

Выше по горе раскинуты чёрные от копоти палатки оладошниц, где замасленные насквозь бабы выжимали из ладони нежные шарики теста... От оладошниц тянулся сладкий ряд, с черноусыми персами, заваленными имбирем, халвой, кишмишем, орехами в сахаре, миндалем, рахат-лукумом. Рядом же, не vzdоря с Востоком, поместились тульские пряники, именные, медовые.

В центре находились красные ряды, посудные, обувные, трактир с водкой и сторожка, она же полицейский пункт и пожарное наблюдение».¹

18 февраля 1891 года при церкви открыта школа грамоты, переименованная в ноябре того же года в одноклассную церковно-приходскую школу. В 1904 году Епархиальный училищный совет выделил 1600 рублей на постройку каменного здания школы, и уже через год в новом помещении начались занятия.²

В августе 1910 года в этой же церкви венчался Кузьма Сергеевич Петров-Водкин с французенкой Марой Йовано-

¹ Петров-Водкин К. С. Пространство Эвклида. СПб., 2000. С. 233–234.

² Там же.

вич. В их семье сохранилось предание, что священник категорически отказывался венчать Петрова-Водкина с католичкой. Тогда Кузьма Сергеевич предложил взамен на нарушение правил сделать в храме роспись. Священник предложение принял. Так Кузьма Сергеевич был обвенчан. В августе 1910 года художник сделал первые эскизы будущей росписи, а некоторое время спустя в церкви появляется его работа «Христос на Голгофе».¹ Образ же самой Крестовоздвиженской церкви, ставшей для Кузьмы Сергеевича поистине родной, неоднократно появлялся в его графических, акварельных и живописных работах. На достаточно известном полотне «Фантазия» художник изобразил коня, летящего над

К. С. Петров-Водкин. Фантазия



¹ Из воспоминаний Дунаевой Е. К. (урожд. Петрова-Водкина).

городом, в панораме которого угадывается Крестовоздвиженская церковь.

Священником Крестовоздвиженской церкви с 17 декабря 1905 года служил уроженец Николаевского уезда Самарской губернии Тимофей Иванович Расторгуев. Известно, что в 1886 году о. Тимофей был награжден набедренником, в 1895 — скуфьею, в 1903 — камилавкой, а в 1912 году наперсным крестом. Вторым священником — Иван Федорович Белоозерский, уроженец Тамбовской губернии, на службе в данной церкви с 1904 года, в 1910 году был награжден набедренником.

Приход на 1911 год Т. И. Расторгуева состоял из: мещан — 215 дворов в т. ч. душ мужского пола — 587, женского — 593; военных — 220 дворов, в т. ч. душ мужского пола — 50, женского — 53; статских — 2 двора, в т. ч. душ мужского пола — 2, женского пола — 3; крестьян — 87 дворов, в т. ч. душ мужского пола — 185, женского — 233.

За И. Ф. Белоозерским числилось: мещан — 276 дворов: 750 душ м., 761 ж. пола, военных — 26 дворов: 64 души м., 59 ж. пола, крестьян — 120 дворов: 358 душ м., 315 ж. пола.¹

Капитал церкви в 1912 году составлял 3066 рублей.²

В 1919 году Крестовоздвиженская площадь стала площадью Коммуны, а улица получила имя Льва Толстого.³

Весной 1931 года с церкви были сняты и отправлены на переплавку колокола.⁴ Решением Городского совета церковь была закрыта и передана под клуб союзу пищевиков.⁵

15 декабря 1936 года, уже надломленный болезнью К. Петров-Водкин в письме из Ленинграда в Хвалынский спрашивает мать: «...мама, ты давно еще писала, что закрыли Крестовоздвиженскую церковь, а что сделали с помещением? Какова судьба моей картины «Распятие»?»⁶

В это время в церкви устроили зернохранилище, которое размещалось там до окончания Великой Отечественной войны.

Церковь простояла до 1946 года, после чего её разобрали. Из кирпича была выстроена городская баня. А на месте храма

¹ ГАСО. Ф. 135. Оп. 4. Д. 6043. Л. 2 об. — 4 об.

² СКСЕ. Указ. соч. С. 396.

³ Большевицкий путь. Хвалынский, 29 марта 1919. С. 4.

⁴ ГАСО. Ф. Р. 461. Оп. 2. Д. 212. Л. 161 об.

⁵ ГАСО. Ф. Р. 522. Оп. 1. Д. 151. Л. 43.

⁶ Шилов К. Указ. соч. С. 186.


позже был построен кинотеатр «Октябрь». Площадь зарастала сорняками, пока на ней не были построены несколько пятиэтажных панельных домов.

3. Никольская церковь

«Как наши прадеды перешли с острова жить сюда, где мы теперь живем, то начали сразу строить деревянную церковь (Никольскую), на себе из лесу брусья (сосновые) таскали, такие толстые, что ни за что не обхватишь; теперь нет таких. Церковь была большая, да сгорела (в 1787 году — А. Н.); опять выстроили, но уже меньше (в 1788—1789 годах — А. Н.).»¹ Такие сведения сообщил М. Владимирову один из старожилов города Хвалынска в 1879 году. Но в 1883-м случился очередной пожар, который уничтожил и новую церковь.² Это событие описано в автобиографической повести К. С. Петрова-Водкина:

«Дожди шли до самого Успенья. Несмотря на мокреть, это лето ознаменовалось крупным пожаром в Маячной части. Среди прочих зданий сгорела и с основания городка существовавшая церковь Николая Чудотворца...

Набережная. Вид на Никольскую церковь



¹ Владимиров М. Указ. соч. С. 169.

² ГАСО. Ф. 135. Оп. 1. Д. 6050. Л. 1.

Вся сторона северного небосклона была багрово-красная. Люди ахали и причитали.

По дворам кое-где громыхали, запрягали лошадей хозяева, имеющие бочки. Скоро затопали и затренькали удаляющиеся на помощь.

Набат не переставал теребить ночь. На севере всё грознее зажигалось небо, обозначались уже отдалённые вихри огня и взвивающиеся головни.

Поднялась буря, но эта буря, перешедшая к утру в ураган, оказалась независимой от пожара. Горящие головни уносило ураганом за Волгу. В тридцати верстах находили обожжённые свёртки с этого пожарища.

В церкви погибли в огне многие ценные документы, относящиеся к истории Хлыновска и его граждан.»¹

Прихожане сразу же решили восстановить Никольскую церковь на её прежнем месте, собрав на первых порах сумму в 10 000 рублей — этого оказалось достаточно, чтобы начать строительство. 11 июля 1884 года архитектор Алексей Маркович Салько представляет в строительный отдел Саратовского губернского правления проект новой каменной церкви в Хвалынске, утверждение которого состоялось 22 сентября 1884 года.² И уже через пять лет на Никольской площади был воздвигнут новый пятиглавый каменный храм.

5 декабря 1889 года, с разрешения Его Преосвященства епископа Саратовского и Царицынского Павла, благочинный церковей города Хвалынска протоиерей Казанского собора Геннадий Дроздов, в сослужении с пятью священниками по церковному чиноположению освятил новоустроенную церковь в городе — храм во имя Святителя и Чудотворца Николая.³

16 сентября 1892 года при церкви открылась школа грамоты, преобразованная в 1906 году в церковно-приходскую. В 1907 году в школе обучались 42 мальчика.⁴

Резолюцией святого священномученика Гермогена, епископа Саратовского и Царицынского от 21 марта 1904 года священником Никольской церкви стал Петр Андреевич Покровский. Выпускник Саратовской духовной семинарии, 8 июня 1895 года Преосвященным Николаем был награжден набедрен-

¹ Петров-Водкин К. С. Указ. соч. С. 120–121.

² ГАСО. Ф. 656. Оп. 1. Д. 184. Л. 9.

³ Саратовские епархиальные ведомости. Саратов, 1889. № 24. С. 654.

⁴ ГАСО. Ф. 135. Оп. 1. Д. 6050. Л. 1.



Никольская церковь. Арх. А. М. Салько

ником, а 25 января 1900 года «за ревностное служение на пользу Церкви Божией» П. А. Покровский получил скуфью. С 1905 года являлся законоучителем Хвалынского городского 4-классного училища.¹

Псаломщиком Никольской церкви с 1906 года был Иван Григорьевич Орлов.²

К церкви было приписано село Ершовка, расположенное на берегу Волги в семи верстах к северу от города. С 3 ноября 1897 года в приходском селе была открыта школа грамоты, в которой обучались 25 мальчиков.³

¹ ГАСО. Ф. 135. Оп. 1. Д. 6050. Л. 2–2 об.

² СКСЕ. Указ. соч. С. 449.

³ ГАСО. Ф. 135. Оп. 1. Д. 6050. Л. 1 об.

Приход церкви в 1907 году составлял: городской — 244 двора, с 640 душами мужского пола и 623 женского, сельский — 43 двора, с 96 душами мужского пола и 99 женского.¹

В 1919 году Никольская площадь была переименована в площадь имени Карла Либкнехта, а улица с аналогичным названием получила имя кумира советского пролетариата — знаменитого бунтовщика Е. Пугачёва.²

Весной 1931 года решением президиума Нижне-Волжского краевого исполнительного комитета Никольская церковь была закрыта, а в ноябре 1931 года передана под клуб.³ Через несколько лет храм разобрали. Никольская площадь была застроена жилыми домами, образовав переулок.

4. Церковь во имя трех святителей — Василия Великого, Григория Богослова и Иоанна Златоуста

Церковь-мавзолей была построена на православном кладбище в 1840 году на средства коллежского асессора Василия Попова. Каменный, крытый железом храм был приписан к Казанскому собору. Ни прихода, ни причта, ни земель церковь не имела. Никаких документов, кроме приходско-расходной книги не было. Утварь для совершения культовых обрядов бралась из соборной церкви.⁴

Открытие нового храма в городе было событием значимым. Стоящий на вершине кладбищенской горы мавзолей был виден со всех концов города и не оставлял равнодушными прибывающих в город путников, один из которых позже напишет: *«Хвалынск поместился в подкове из серых гор; на горы взобрались ветряки, а на самой вершине, над городом расположилось кладбище с белым, сверкающим на солнце мавзолеем и множеством белых крестов.»*⁵

В 1908 году, член Саратовской Ученой архивной комиссии Г. Г. Дыбов, посещая Хвалынск, заходил и на городское кладбище с целью собрать сведения о наиболее интересных надгробных памятниках. Среди его записей был также изложен текст эпитафии из кладбищенской

¹ ГАСО. Ф. 135. Оп. 1. Д. 6050. Л. 6 об.

² Большевицкий путь. Указ. соч. С. 4.

³ ГАСО. Ф. Р. 522. Оп. 1. Д. 151. Л. 44.

⁴ ГАСО. Ф. 135. Оп. 1. Д. 5288. Л. 5.

⁵ Швецов К. Черемшан // Церковь, 1910. № 42. С. 1045.

СОДЕРЖАНИЕ

От автора	3
Из истории хвалынского края	4
Часть I. Городские храмы	10
Часть II. Черемшанские старообрядческие монастыри	47
Часть III. Часовни и пещеры	72
Часть IV. Мечети	82
Часть V. Православные церкви Хвалынского района, уничтоженные в годы советской власти	85
Часть VI. Сохранившиеся и вновь открытые храмы района	102

Приложения:

I. Именной список насельников Успенского монастыря на 1898–1900 гг.	114
II. Список насельниц женского монастыря Введения Пресвятой Богородицы на Мамонтовом ключе на 1917 год	117
III. Список насельниц женского монастыря в честь Рождества Христова на 1917 год	121
IV. Списки последних насельниц Черемшанских скитов на 1930–1932 годы	123
V. Наиболее многочисленные старообрядческие толки	123
VI. Словарь	135

АЛЕКСЕЙ ВИКТОРОВИЧ НАУМОВ

**ЗЕМЛИ
ХВАЛЫНСКОЙ
ХРАМЫ**

*Историко-краеведческое
издание*

*На обложке: Церковь в с. Новоспасское.
Фотография С. Королёва.*

*На форзаце: Вид города Хвалынска.
Гравюра из журнала «Нива» за 1880 г.*

ИЗДАТЕЛЬСТВО «ТЕКСТ»

410004, г. Саратов, ул. Чернышевского 60/62, оф. 304.

Тел.: (8452) 29-71-13

Редактор А. А. Яковлев

Верстка В. В. Теплов

Графика А. В. Смирнов

Корректор К. В. Иванова

Сдано в набор 10.08.03 г. Подписано в печать 26.10.04 г.

Формат 60 x 90 1/16. Бумага офсетная № 1 80 г/м².

Гарнитура «NewtonС». Усл. п. л. 9.

Заказ 13949.

Тираж 3000 экз.

Государственное унитарное предприятие
ордена Трудового Красного Знамени
Саратовский полиграфический комбинат
Министерства Российской Федерации
по делам печати, телерадиовещания
и средств массовых коммуникаций.
410004, г. Саратов, ул. Чернышевского, 59.

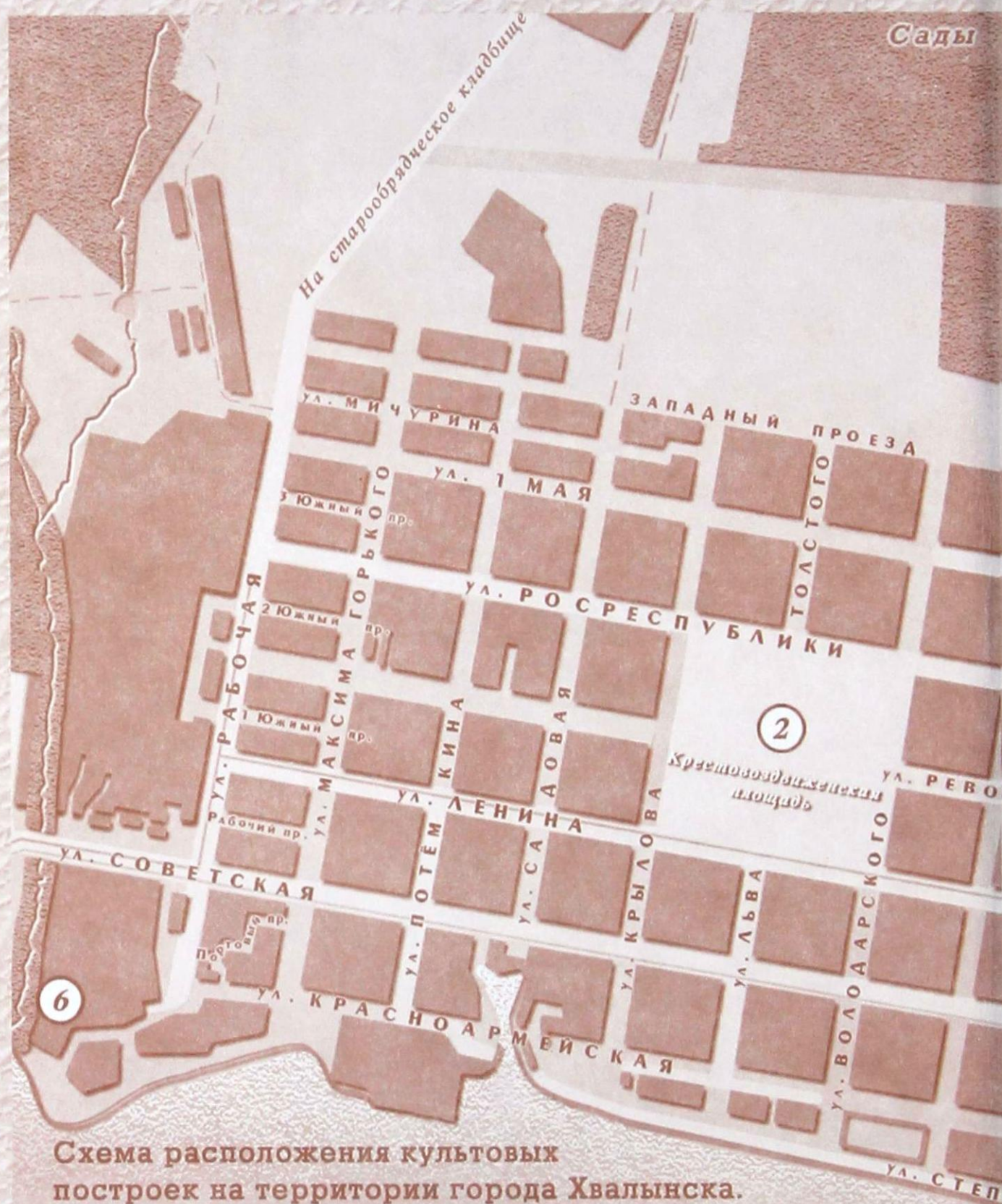
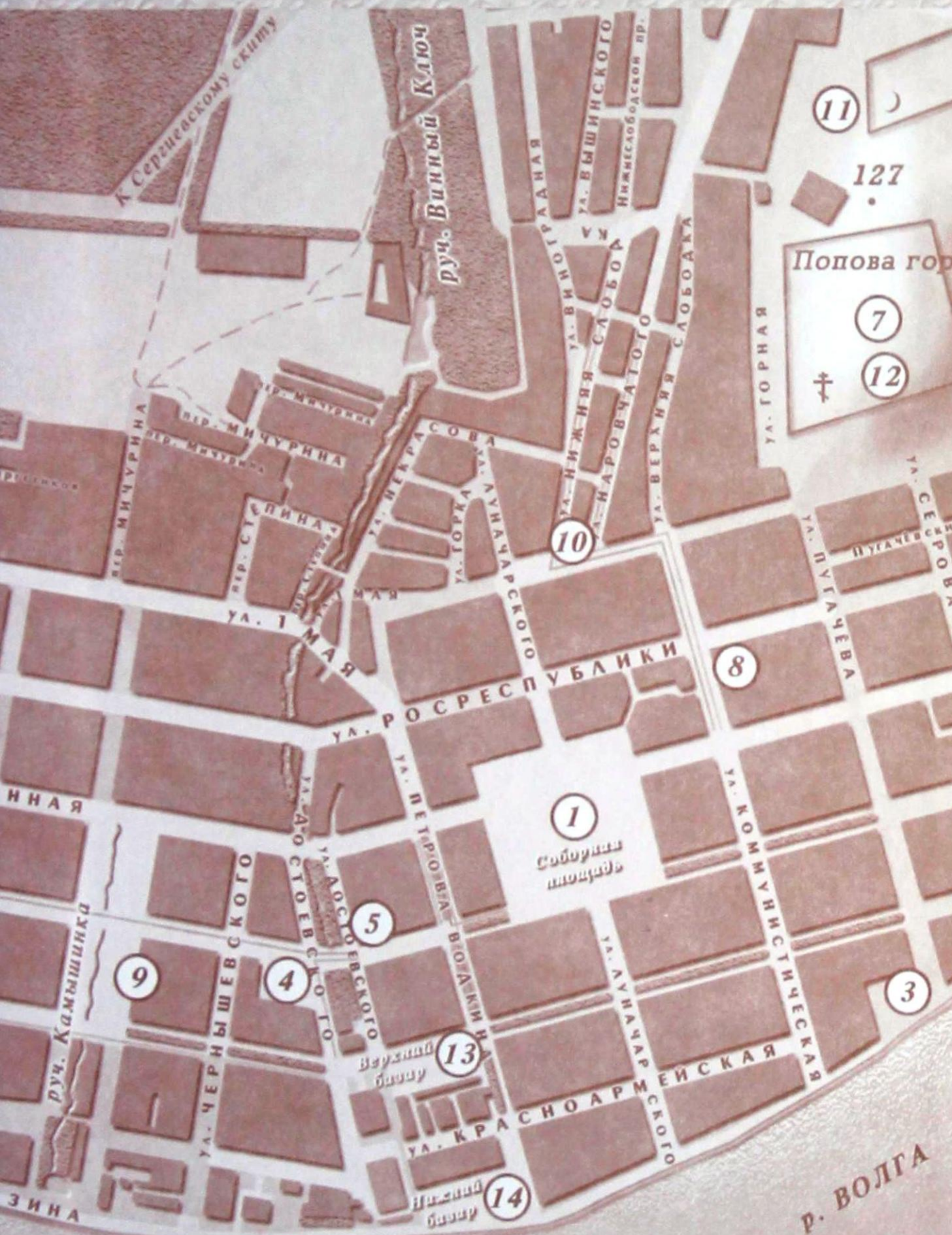


Схема расположения культовых построек на территории города Хвалынска.

1. Казанский собор.
2. Крестовоздвиженская церковь.
3. Никольская церковь.
4. Вознесенская единоверческая церковь.
5. Покровская (с 1946 года Крестовоздвиженская) церковь.
6. Тюремная церковь.
7. Трёхсвятительская церковь.
8. Свято-Троицкий мужской монастырь.



- 9. Христорождественская церковь (беглопоповская).
- 10. Соборная мечеть.
- 11. Мечеть у татарского кладбища.
- 12. Часовня на православном кладбище.
- 13. Часовня на Верхнем Базаре.
- 14. Часовня на Нижнем Базаре.



«ТЕКСТ»
2004

223 и
1502 -